

**INDAGINI E STUDI IDRAULICI ED IDROLOGICI DI SUPPORTO
 ALLA REDAZIONE DEL NUOVO PIANO STRUTTURALE
 E DEL NUOVO PIANO OPERATIVO
 DEL COMUNE DI SAN CASCIANO IN VAL DI PESA**

TAVOLA 12A PLANIMETRIA DELLA MAGNITUDO IDRAULICA AI SENSI DELLA L.R. 41/2018
 FIUME PESA E AFFLUENTI
 QUADRO 1


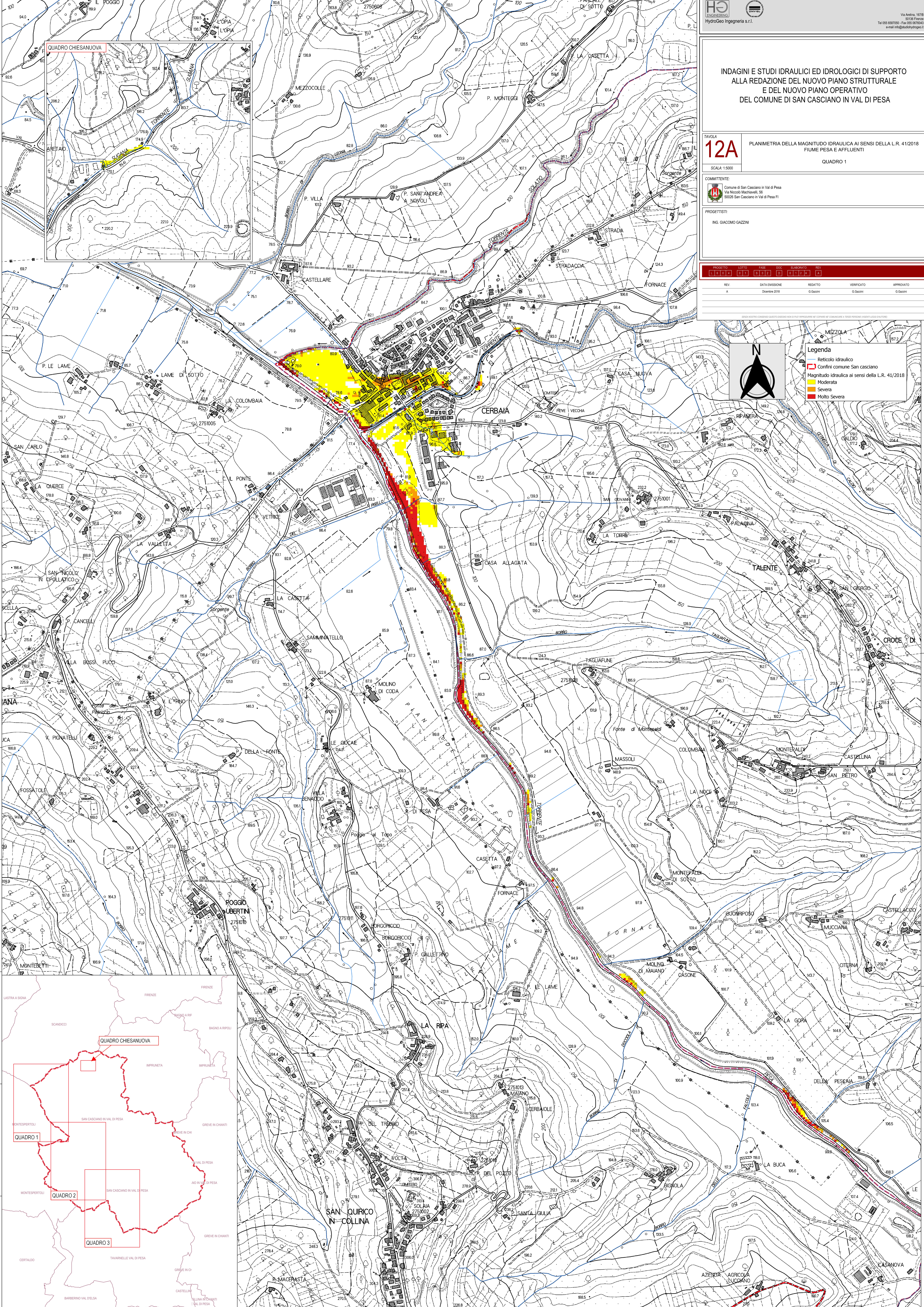
COMMITTENTE:







 Comune di San Casciano in Val di Pesa
 Via Niccolò Machiavelli, 56
 50028 San Casciano in Val di Pesa FI

PROGETTISTI:
 ING. GIACOMO CAZZANI

REV.	DATA EMISSIONE	REDATTO	VERIFICATO	APPROVATO
A	Dicembre 2018	G. Cazzani	G. Cazzani	G. Cazzani

QUESTA OPERAZIONE COSTITUISCE UNO DEI COMPONENTI DI UN PRODOTTO DI PROGETTAZIONE E NON PUO' ESSERE USATA SEPARATAMENTE. E' VIETATA LA RIPRODUZIONE E L'USO NON AUTORIZZATO.



- Legenda**
-  Reticolo idraulico
 -  Confini comune San Casciano
 -  Magnitudo idraulica ai sensi della L.R. 41/2018
 -  Moderata
 -  Severa
 -  Molto Severa

